Route van Vader Sarmiento

Ontdek je pad

"Op 19 juli 1745 verliet ik Pontevedra en reisde langs de kust van de Salnés op weg naar Santiago..."

Broeder Martín Sarmiento

SALNÉS MANCOMUNIDADE

Nederlands



9 maart 1695, Villafranca del Bierzo (León)
7 december 1772, Madrid

Broeder Martín Sarmiento

Pedro Xosé Balboa, genoemd Fray Martín Sarmiento, werd geboren in Villafranca del Bierzo. Hij groeide op in Pontevedra, waar zijn familie, van adellijke afkomst, naar toe verhuisde enkele maanden na zijn geboorte. In 1710 neemt hij zijn intrede in het Klooster van San Martín in Madrid om het Benedictijns Habijt aan te nemen.

Hij krijgt een innige, intellectuele band met Vader Feijoo, waar hij leerling en medewerker van wordt. Samen met hem vecht hij tegen bijgeloof en onwetendheid door middel van het stichten van bibliotheken in de dorpen. Sarmiento begreep het belang van het beschermen en behouden van tradities en cultuur. Hij was hierin een grote pionier en heeft cruciale bijdragen geleverd in het onderzoeken en in ere herstellen van de Galicische cultuur.

Sarmiento was niet alleen geïnteresseerd in taalkunde, maar ook in andere vakgebieden zoals plant- en geneeskunde. Hij was een man die zeer bezorgd was om het technische en economische niveau van zijn land, erg in lijn met het gedachtegoed van de Verlichting.

“Viaje a Galicia”(Reis door Galicië) is het boek dat hij in 1745 publiceerde waarin hij de pelgrimstocht door het gewest O Salnés beschrijft. Zijn boek was de leidraad voor het uitzetten van deze route.

Kaart van de route

1. La Peregrina kerk
2. Klooster van Poio
3. Combarro
4. Strand van Silgar
5. Hermitage van A Lanzada
6. Strand A Lanzada
7. Uitkijkpunt Siradella
8. Sint Caralampi (de Conchas)
9. As Telleiras (oude dakpanfabrieken)
10. Feiñanes Plein
11. Vuurtoren Punta Cabalo
12. Huis Museum Valle-Inclán
13. Eiland Cortegada
14. Torres del Oeste (torens van het westen)
15. Kathedraal van Santiago
NOIA
BOIRO
A POBRA DO CARAMIÑAL
A ILLA DE AROUSA
ETAPPE 6
O GROVE
Punta Moreiras
ETAPPE 3
Playa de A Lanzada
Punta Faxilda
Isla de Ons

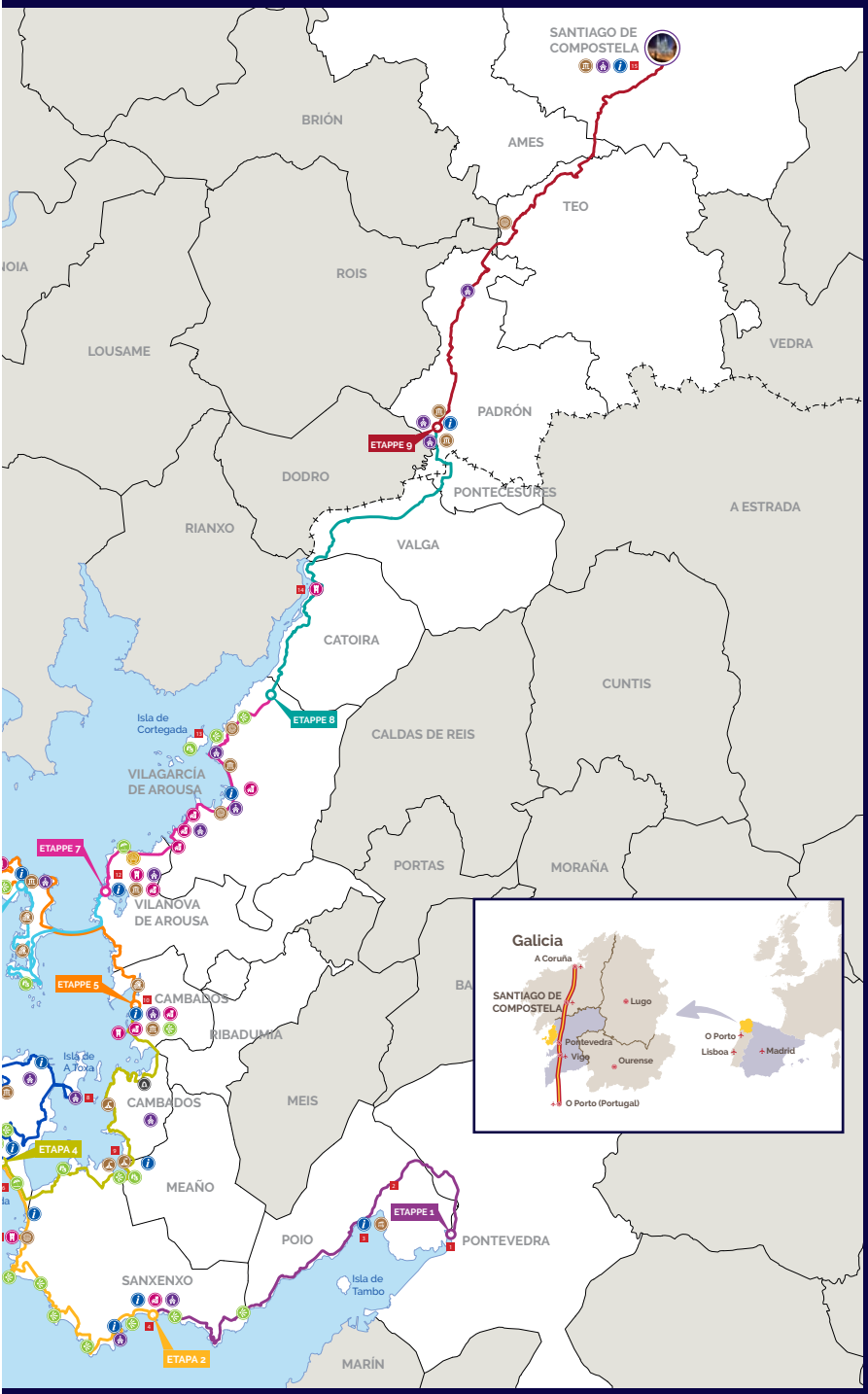
SANTIAGO DE COMPOSTELA
BRIÓN
AMES
TEO
ROIA
ROIS
LOUSAME
VEDRA
PADRÓN
ETAPPE 9
DODRO
PONTECESURES
A ESTRADA
RIANXO
VALGA
CATOIRA
CUNTIS
ETAPPE 8
Isla de Cortegada
CALDAS DE REIS
VILAGARCÍA DE AROUSA
ETAPPE 7
PORTAS
MORAÑA
VILANOVA DE AROUSA
Galicia
A Coruña
SANTIAGO DE COMPOSTELA
Lugo
Pontevedra
Vigo
Ourense
O Porto (Portugal)
O Porto
Lisboa
Madrid
ETAPPE 5
CAMBADOS
RIBADUMA
Isla de A Toxa
CAMBADOS
MEIS
ETAPA 4
MEAÑO
ETAPPE 1
POIO
PONTEVEDRA
SANXENXO
Isla de Tambo
ETAPA 2
MARÍN

Pictogrammen

- Toeristische informatie
- Bezienswaardigheid
- Natuurlijke Omgeving
- Stranden
- Uitkijkpunt
- Herberg
- Pazo (landhuis)
- Vuurtoren
- Toren
- Kerk-Kapel-Klooster
- Molen
- Hórreo
- Telleira (dakpanfabriek)
- Museum
- Aquarium
- Archeologische resten
- Stichting Manolo Paz

Inhoud

Wie was Vader Sarmiento 2
Kaart Ruta Sarmiento 3
Introductie 6
Voorbereiding op de route 8
Aanbevelingen 9

ETAPPES

Etappe 1 10
Etappe 2 12
Etappe 3 14
Etappe 4 16
Etappe 5 18
Etappe 6 20
Etappe 7 22
Etappe 8 24
Etappe 9 26

Toeristenbureau 28
Kaart van de streek 29

Ruta del Padre Sarmiento

Langs wijngaarden, dalen en rivieren leidt de Route van Broeder Sarmiento ons door “het mooiste gewest waarvan je kunt dromen” zoals de schrijfster Emilia Pardo Bazán schreef.

Met uitzicht over de ría’s Pontevedra en Arousa ontdekken we de route die Broeder Martín Sarmiento in 1745 liep om zijn aflaat te verkrijgen. Het pad van 190 kilometer lengte loopt langs onze mooie kust en brengt ons naar Santiago de Compostela. De route heeft een rijke geschiedenis, mooie natuur en landschappen die voor de beste foto’s en onze mooiste herinneringen zorgen. O Salnés is een weg langs de zee. Een wereld vol contrasten tussen dalen en vissersdorpen.

¡¡ Beleef het, voel het. Ontdek zijn geheimen, want ieder pad eindigt zodra je stilstaat !!

Uitzicht over het Eiland Ons, San Vicente O Grove



Voorbereiding op de route

De indeling van de route in 9 etappes is puur ter indicatie en kan naar eigen inzicht aangepast worden. In deze route is getracht geschiedenis, cultuur, kunst en natuur bij elkaar te brengen zodat het een interessant traject wordt voor alle wandelaars, ongeacht hun beweegredenen.

Bij het voorbereiden van je tocht (dagetappe, reis, planning) is het een goed idee om rekening te houden met de tijd die je beschikbaar hebt. Maak je niet druk over je tempo, het is veel prettiger om in een gelijkmatig tempo te wandelen en te genieten van de route.

Proviand: het is van belang om altijd wat basisproviand bij je te hebben, zoalsbijvoorbeeld wat gedroogde vruchten, wat vers fruit of een reep chocolade. Zorg ook altijd dat je voldoende drinkwater bij je hebt.

Markering: de hele route is goed aangegeven door middel van informatieborden en pijlen.

De pijl, is je trouwe metgezel gedurende de hele tocht en wijst je het juiste pad.

Suggesties?

Laat je ons weten hoe de route je bevallen is?
Elke tip is welkom op: **www.osalnes.com**

Aanbevelingen

- Respecteer het pad en neem geen sluiproutes.
- Respecteer het cultuurhistorische erfgoed.
- Geniet van de flora zonder het te beschadigen of te plukken.
- Ruim afval op en deponeer het in daarvoor bestemde containers.
- Geniet van de dieren zonder ze lastig te vallen.
- Stook geen vuur en gooi geen (smeulende) peuken weg.

Bel in geval van nood het alarmnummer:

IN GEVAL VAN NOOD
112

ETAPPE 1

PONTEVEDRA
SANXENXO

Bij het verlaten van Pontevedra over de brug "O Burgo" leidt de kuststrook van de ría ons richting Poio. Het prachtige klooster wordt beschouwd als het beginpunt van de route die ons door het gewest O Salnés leidt.

Ons pad voert ons richting Combarro, waar de blauwe zee en het in graniet gevormde land een perfecte eenheid vormen. Als we tussen de vissershuizen, hórreo's en kruisbeelden wandelen kunnen we ons een beeld vormen van de geschiedenis van het mysterieuze eiland Tambo.

We worden opgenomen in een kustlandschap van verborgen kreken, baaien en imposante plekken die te zien zijn vanaf het uitkijkpunt "A Granxa". Terwijl we onderweg zijn naar Sanxenxo, de Galicische toeristische hoofdstad bij uitstek, kunnen we genieten van een prachtig uitzicht over de Ría de Pontevedra.

Het beeld "la Madama" lijkt voor het strand van Sanxenxo op het water te staan. Het is het symbool van de mythologie en de schoonheid van de stad die nooit slaapt. Hier kunnen we in elke straat een mogelijkheid vinden om deze eerste etappe op passende wijze te beëindigen.

1

Kerk La Peregrina in Pontevedra

2

Combarro

3

Jachthaven Juan Carlos I

ETAPPE INFORMATIE

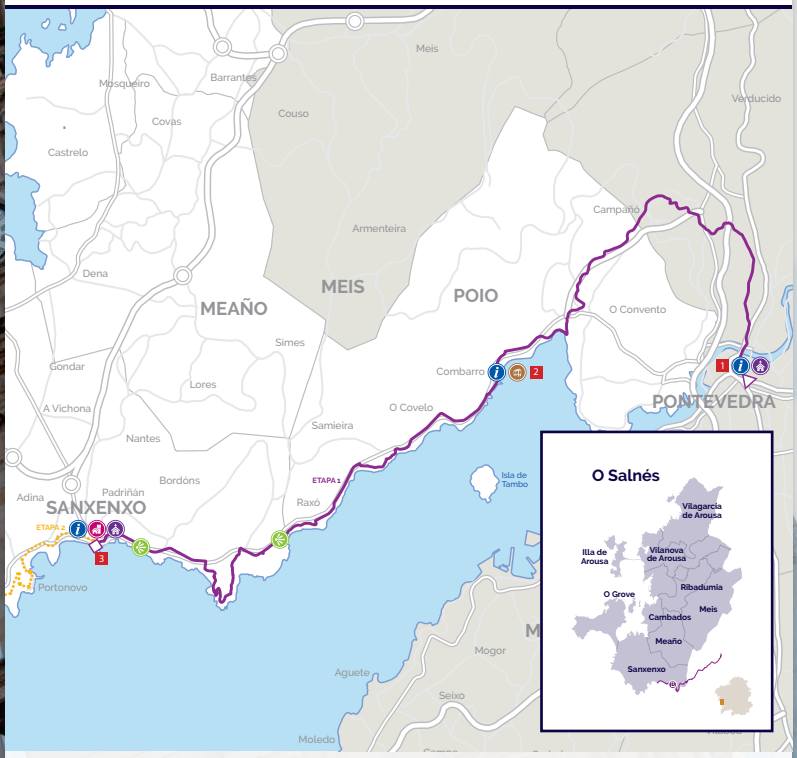

Horizontale afstand	25 Km
Geschatte duur	6:20 h
Moeilijkheids-graad	Eenvoudig
Hoogteverschil stijging	424m
Hoogteverschil daling	442 m
Type tocht	Lineair

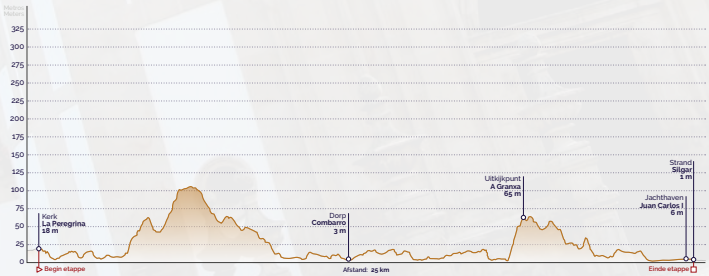

ETAPPE 2

SANXENXO
O GROVE

Vanaf Sanxenxo loopt de route langs de oever van de zee en brengt ons naar het in het groen gelegen uitkijkpunt Punta Vicaño waar we een pauze kunnen nemen. Op de weg naar Portonovo laten we de stadsstranden achter ons en komen we in een meer natuurlijke omgeving.

Vanaf Punta Faxilda hebben we een overweldigend uitzicht op het eiland Ons en begrijpen we hoe bijzonder de zonsondergangen van O Salnés zijn. Legenden en rituelen die in verband staan met het spektakel van de zee omhullen de hermitage en vroegere fort van A Lanzada. De golven van de Atlantische Oceaan beuken op de resten van de toren die de Meiriños bouwden om Compostela te verdedigen. Hier, tussen Sanxenxo en O Grove, ligt een van de mooiste stranden van Galicië, A Lanzada. Een magische plaats omgeven door een duinlandschap.

1

Kaap Vicaño

2

Kaap Faxilda

3

Hermitage Nosa Señora de A Lanzada

4

Strand A Lanzada

ETAPPE INFORMATIE

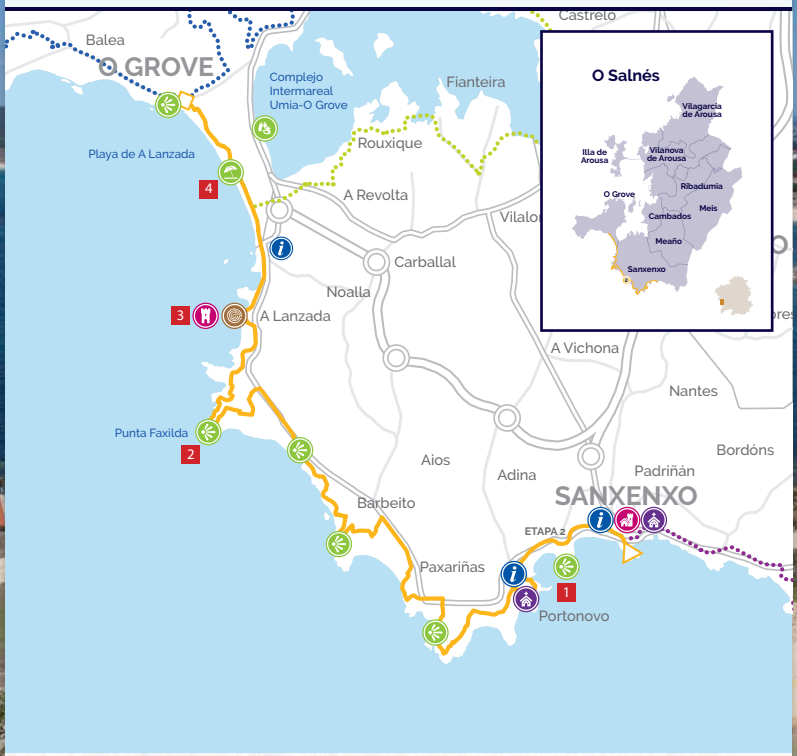

Horizontale afstand	19,5 Km
Geschatte duur	5:00 h
Moeilijkheids-graad	Eenvoudig
Hoogteverschil stijging	406m
Hoogteverschil daling	398 m
Type tocht	Lineair

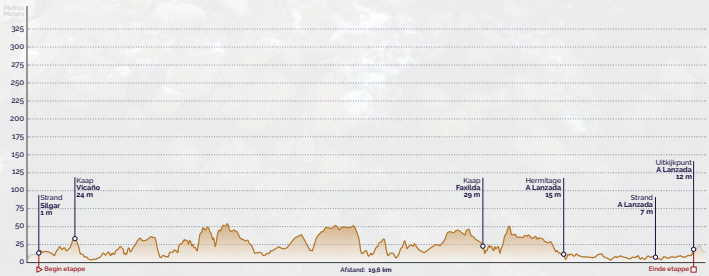

ETAPPE 3

O GROVE
(RONDTOCHT)

Het schiereiland O Grove biedt een ontdekkingstocht met hoogtepunten op het gebied van natuur, geschiedenis en gastronomie. Een rondwandeling van 29 kilometer leidt ons door deze gemeente die bekend staat als “het paradijs van de zeevruchten”.

Tijdens de wandeling naar het centrum van het dorp maken we kennis met zijn best bewaarde geheimen. Het prachtige uitzicht op het eiland Sálvora, archeologische opgravingen, lagunes en een openluchtmuseum, zijn een paar van de te ontdekken schatten.

Als we de haven van O Grove achter ons laten komen we bij het eiland A Toxa dat bekend is om zijn warmwaterbronnen. Daar kunnen we een bezoek brengen aan de bijzondere kapel die volledig bekleed is met Sint Jakobsschelpen.

Drie kilometer voor het einde van deze etappe gaan we naar het hoogste punt van het schiereiland, de Monte Siradella, waar we kunnen genieten van het overweldigende uitzicht over de Ría Arousa.

1

Uitkijkpunt Siradella (154m)

2

Lagune Bodeira

3

Museum A Salazón

4

St. Caralampio (de Conchas)

ETAPPE INFORMATIE

Horizontale afstand	29 Km
Geschatte duur	7:20 h
Moeilijkheids-graad	Eenvoudig
Hoogteverschil stijging	800m
Hoogteverschil daling	800 m
Type tocht	Rondtocht

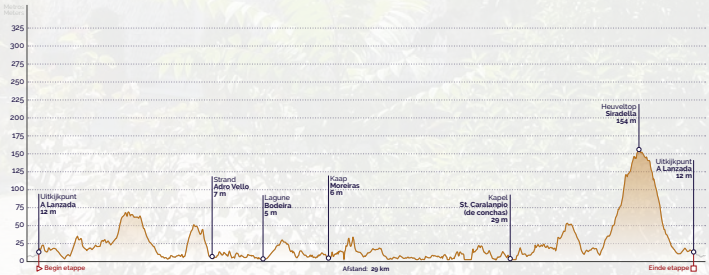

ETAPPE 4

O GROVE
CAMBADOS

Op deze etappe gaan we richting het hart van O Salnés, het gebied van Meaño. Oude dakpanfabrieken (As Telleiras) in het landschap laten iets zien van de geschiedenis van de dagelijkse activiteiten in de streek. Een landschap van wetland en wijngaarden vertelt ons dat we in Cambados aankomen, de hoofdstad van de albariñowijn.

De visserswijk "Santo Tomé" heeft de vroegere charme behouden. Huizen die bedekt zijn met schelpen en monumenten als de Pazo Montesacro en de Torre de San Sadurniño doen de tijden herleven van de strijd tegen de Noormannen en Vikingen. De hoofdstad van de Albariño nodigt uit tot een rustige wandeling door de stenen straten, statige herenhuizen en pleinen. Deze koninklijke stad is van zichzelf al een van de meest bewonderde cultuur-historische plaatsen.

Op "Fefiñáns", een van de mooiste pleinen van Galicië, beëindigen we deze etappe.

1

Intergetijdengebied Umia / O Grove

2

As Telleiras

3

Toren van St. Sadurniño

4

Fefiñanes Plein

ETAPPE INFORMATIE

Horizontale afstand	22,2 Km
Geschatte duur	5:30 h
Moeilijkheids-graad	Eenvoudig
Hoogteverschil stijging	877m
Hoogteverschil daling	877 m
Type tocht	Lineair

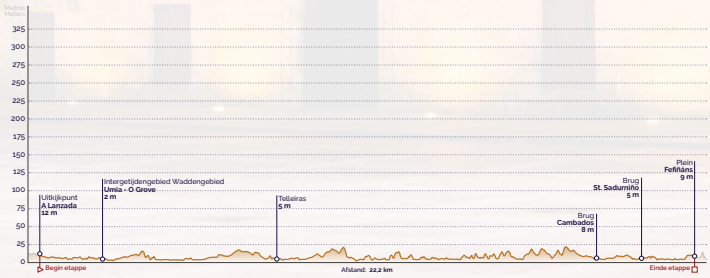

ETAPPE 5

CAMBADOS
A ILLA DE AROUSA

Op het eerste deel van deze etappe komen we langs de getijdenmolen “A Seca”, een van de weinige watermolens aan zee in Galicië en verrassend vanwege de bijzondere techniek. Hij is nu volledig gerestaureerd en doet dienst als museum. We vervolgen onze route langs de kust tot een twee kilometer lange brug die ons naar “A Illa de Arousa” leidt.

Daar kunnen we genieten van een idyllisch eiland met een visserijtraditie en rondom prachtige stranden. De vissershaven “O Xufre”, de vuurtoren op “Punta Cabalo”, de route “Os Cons” (grote granietrotsen die door de wind en de golven gevormd zijn) en het uitkijkpunt “Con do Forno” zijn een paar bijzondere punten van deze route.

De “Muelle de Pau” en het Conservenmuseum vormen het eindpunt van deze 21 kilometer lange etappe.

Getijdemolen ‘A Seca’

Uitzicht op A Illa

Vuurtoren Kaap Cabalo

Uitkijktpunt Con do Forno

ETAPPE INFORMATIE

Horizontale afstand	18 Km
Geschatte duur	4:30 h
Moeilijkheids-graad	Eenvoudig
Hoogteverschil stijging	644m
Hoogteverschil daling	644 m
Type tocht	Lineair

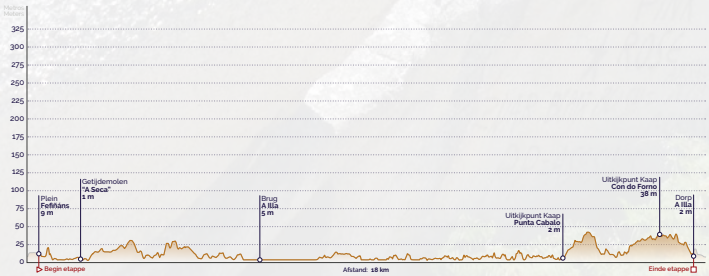

ETAPPE 6

A ILLA DE AROUSA
VILANOVA DE AROUSA

We beginnen deze etappe door naar het natuurpark “Carreirón” te gaan. Deze plaats wordt gekenmerkt door het kristalheldere water en de witte stranden. We zijn hier in een gebied dat heel interessant is voor vogelaars.

Nadat we weer de brug over zijn gegaan vervolgen we onze weg in de richting van de stranden van “O Terrón, een kustroute die ons naar het centrum van Vilanova de Arousa brengt. Dit was de geboorteplaats van de schrijver Ramón del Valle-Inclán en we kunnen in zijn tot museum ingerichte geboortehuis kennis maken met zijn werken en zijn leven.

In Vilanova de Arousa komt de “Ruta del Padre Sarmiento” samen met de “Variante Espiritual” die het ons mogelijk maakt dankzij de Translatio kennis te maken met “de eerste van alles Camino’s”.

1

Nationaal Park Carreirón

2

O Terrón

3

Ramón María del Valle-Inclán

4

Huis Museum Valle-Inclán

ETAPPE INFORMATIE

Horizontale afstand	16,7 Km
Geschatte duur	4:15 h
Moeilijkheids-graad	Eenvoudig
Hoogteverschil stijging	282 m
Hoogteverschil daling	282 m
Type tocht	Lineair

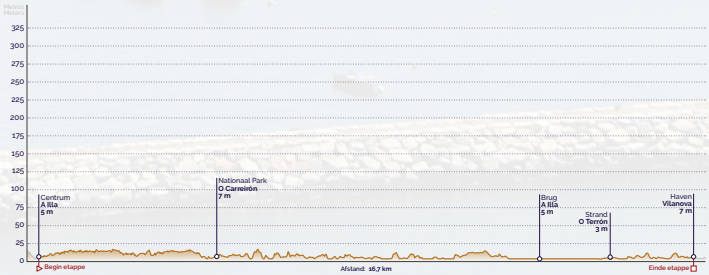

ETAPPE 7

VILANOVA DE AROUSA
VILAGARCÍA DE AROUSA

Deze etappe laat ons nog meer van de schoonheid van onze ría ontdekken. Vanaf het strand “as Sinas” gaan we naar het vissersdorp Vilaxoán.

Het botanische park van Enrique Valdés Bermejo begroet ons in Vilagarcía de Arousa. Deze stad staat bekend als de “de Haven van Compostela”. De Pazo de Vista Alegre is samen met het klooster nationaal cultuurhistorisch erfgoed vanwege de grote architectonische waarde.

Het meer stedelijke en commerciële deel van de route leidt ons naar de jachthaven. Langs het strand Compostela lopen we naar de vissersplaats Carril. Hier hebben we een goed zicht op “Cortegada”, een groen eiland waar het grootste laurierbos van Europa groeit met bomen van wel 13 meter hoog.

1

Strand As Sinas

2

Pazo Vista Alegre

3

Uitzicht over Carril

4

Uitzicht over het Eiland van Cortegada

ETAPPE INFORMATIE

Horizontale afstand	11,9 Km
Geschatte duur	3:00 h
Moeilijkheids-graad	Eenvoudig
Hoogteverschil stijging	113 m
Hoogteverschil daling	113 m
Type tocht	Lineair

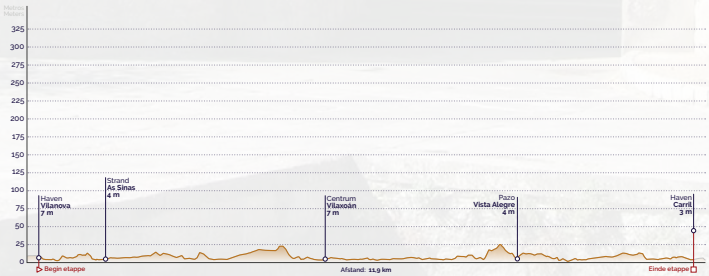

ETAPPE 8

VILAGARCÍA DE AROUSA PADRÓN

Naar Catoira lopen we door een landschap van bossen en wetland. De Ría de Arousa komt hier samen met de Río Ulla en samen vormen ze de natuurlijke grens tussen de provincies Pontevedra en A Coruña.

De Torres del Oeste (torens van het westen) herinneren aan de roemruchte tijd dat de stad Compostela beschermd moest worden en aan de laatste reis die de resten van de apostel maakten de rivier de Ulla stroomopwaarts tot Pontecesures en richting Santiago de Compostela.

1

Uitzicht Rivier Ulla (Translatio)

2

Kruisbeelden langs de route

3

Torres del Oeste (Torens van het Westen)

ETAPPE INFORMATIE

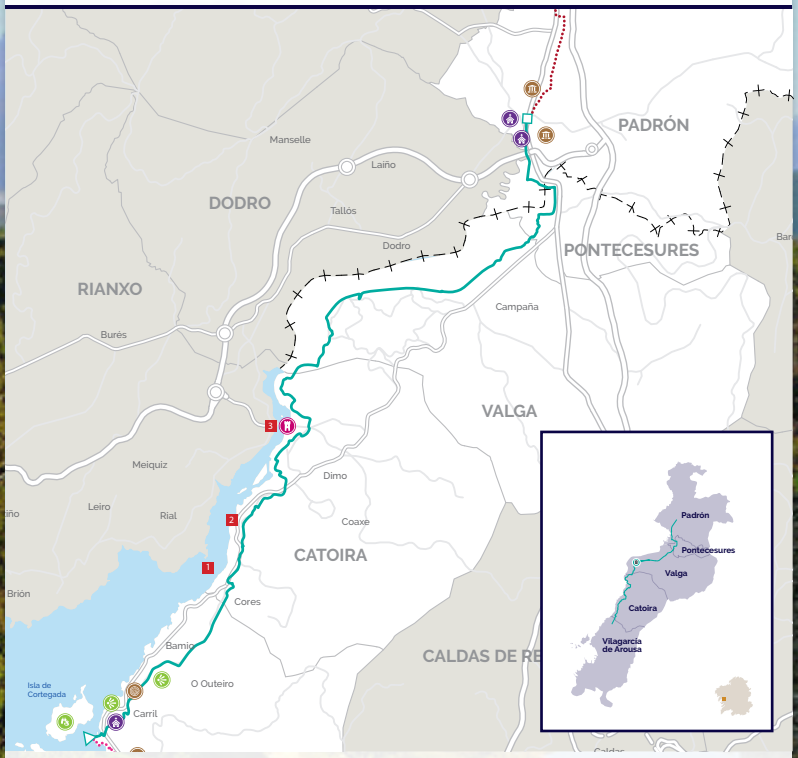

Horizontale afstand	25,3 Km
Geschatte duur	5:30 h
Moeilijkheids-graad	Eenvoudig
Hoogteverschil stijging	202 m
Hoogteverschil daling	240 m
Type tocht	Lineair

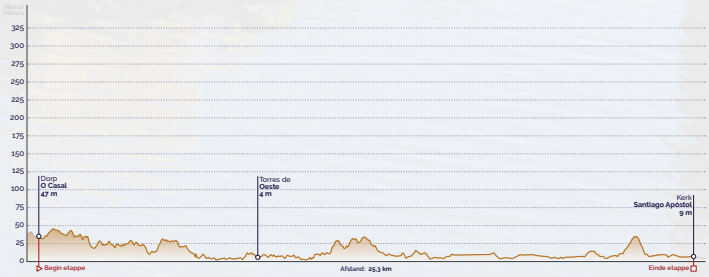

ETAPPE 9

PADRÓN-SANTIAGO DE COMPOSTELA

Vanaf Padrón volgt onze route de Camino Portugués via Iria Flavia, Esclavitud en kleine landelijke dorpjes van de gemeente Teo. We zijn nu heel dichtbij de Kathedraal van Santiago waar, net zoals wij, Broeder Sarmiento zijn reis in 1745 voltooide en de volledige aflaat ontving.

Kathedraal van Santiago de Compostela

ETAPPE INFORMATIE

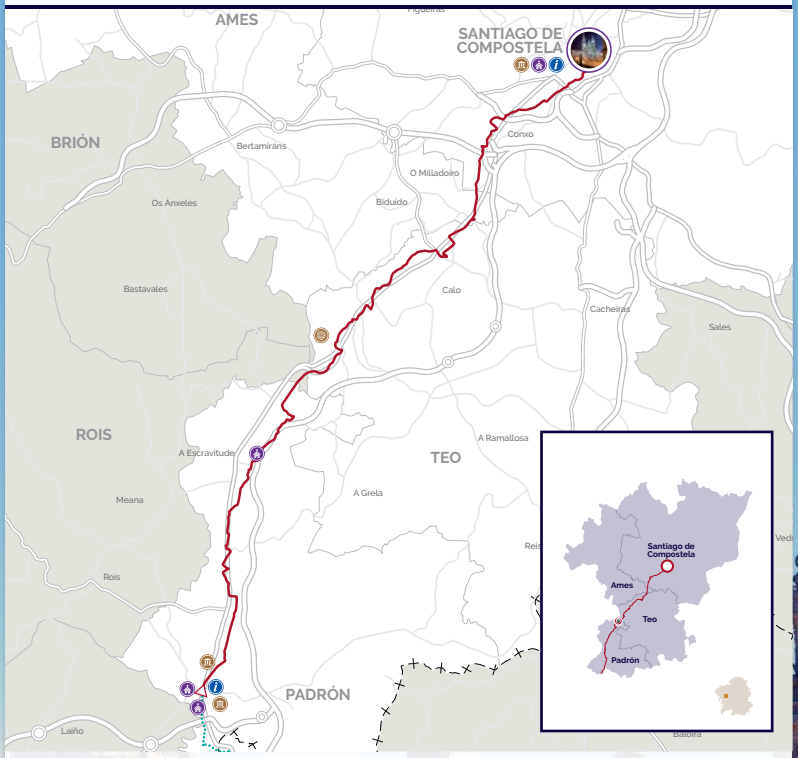

Horizontale afstand	23 Km
Geschatte duur	5:45 h
Moeilijkheids-graad	Eenvoudig
Hoogteverschil stijging	593 m
Hoogteverschil daling	292 m
Type tocht	Lineair

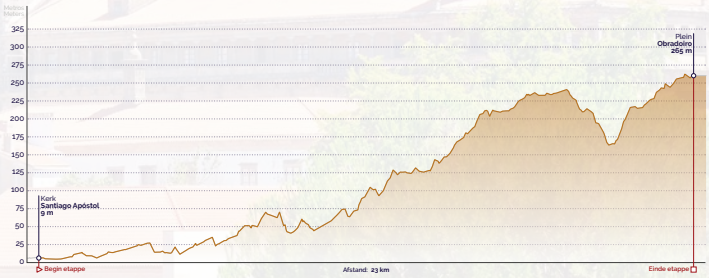

Toeristenbureaus (OIT)

OIT A Illa de Arousa
687 807 109 / 986 527 300
www.ailladearousa.es

OIT Cambados
986 520 786
www.cambados.es

OIT Armenteira
886 211 700
www.meis.es

OIT Sanxenxo
986 720 285
www.sanxenxo.es

OIT O Grove
986 731 415
www.turismogrove.es

Casa da Luz Pontevedra
986 090 890
www.concellopontevedra.es

Oficina de Turismo de Poio
986 833 204
www.concellodepoio.es

OIT Meaño
986 747 847
986 747 102
www.concellodemeano.com

OIT Vilanova de Arousa
986 555 493
www.vilanovadearousa.com

OIT Vilagarcía de Arousa
986 506 481
986 501 227 / 647 783 469
www.vilagarcia.es

OIT Ribadumia
986 718 499
986 710 499
www.ribadumia.org

SALNÉS
MANCOMUNIDADE

Oficina Mancomunidad
986 521 115
info@osalnes.com
www.osalnes.com

Hoogtelijnen

600 - 650 m.
550 - 600 m.
500 - 550 m.
450 - 500 m.
400 - 450 m.
350 - 400 m.
300 - 350 m.
250 - 300 m.
150 - 200 m.
100 - 150 m.
50 - 100 m.
0 - 50 m.

Officiële markeringen

E1/AP-9 autoweg
N-550 rijksweg
AG-4.1 snelweg
VG-4.3 grote snelweg
PO-301 hoofdverkeersweg
PO-9403 binnenweg
streekgrens
stadscentrum
dorp/plaats

Pictogrammen

- Toeristische informatie
- Blauwe vlag
- Stranden
- Schaal- en schelpdieren routes
- Zeeroutes
- Jachthaven
- Haven
- Kuuroord-Spa-Zeebadhuis
- Uitkijkpunt
- Vogelkijkpunt
- Surfen
- Windsurfen
- Kayak routes
- Wandelroutes
- Parasailen
- Duiken
- Golf
- Stichting Manolo Paz
- Aquarium
- Museum
- Petrogliefen
- Informatiecentrum
- Molen
- Hórreos
- Pazo
- Vuurtoren
- Toren
- Parador (hotel)
- Kerk-Kapel-Klooster
- Wijnroute Rías Baixas
- Routes
- Route 'Las Camelias'
- Variante Espiritual van de Camino Portugués
- Route van Vader Sarmiento
- Molenroute
- Toeristische dienstverlening

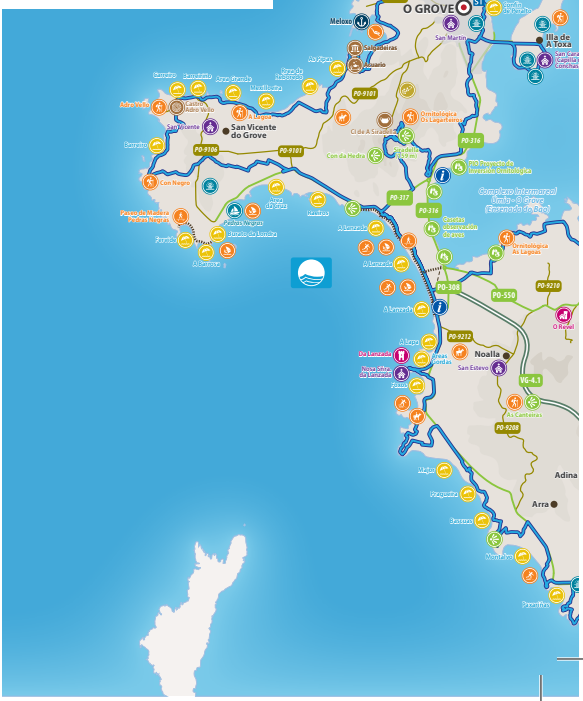

Scan deze QR code om de kaart te downloaden.

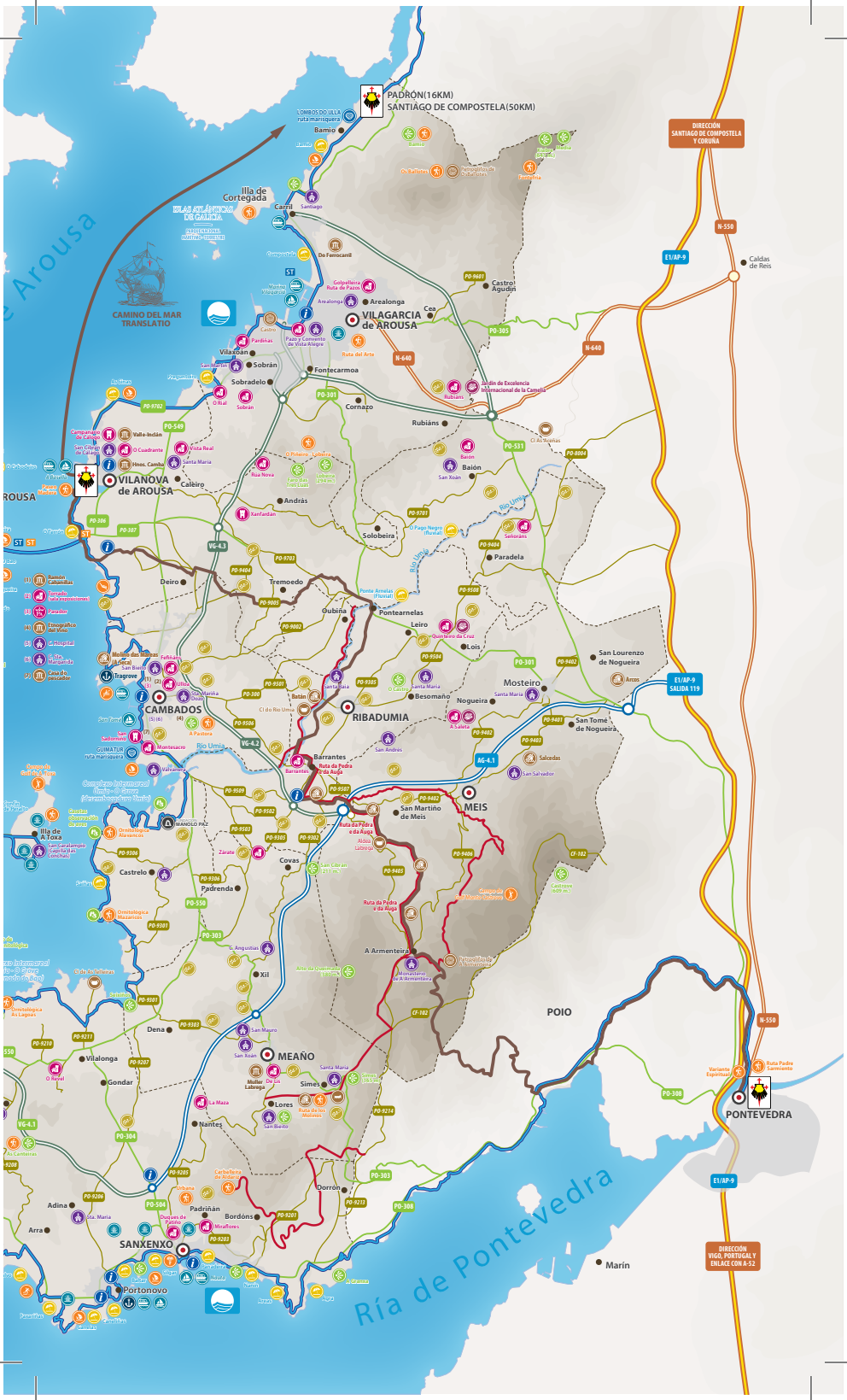
PADRÓN(16KM)
SANTIAGO DE COMPOSTELA(50KM)
LOMBOS DO ULLA
Ruta marisquera
Bamio
Illa de Cortegada
ILLAS ATLÁNTICAS DE GALICIA
PARQUE NATURAL
Carril
Santiago
CAMINO DEL MAR
TRANSLATIO
Ría de Arousa
Castro Agudín
Arealonga
VILAGARCIA de AROUSA
Cea
Vilaxoán
Sobrán
Sobradelo
Fontecarmoa
Cornazo
Rubiáns
Baión
VILANOVA de AROUSA
Caleiro
András
Solobeira
Paradela
Deiro
Tremoedo
Oubiña
Pontearnelas
Leiro
Lois
San Lourenzo de Nogueira
Mosteiro
Nogueira
San Tomé de Nogueira
CAMBADOS
RIBADUMIA
Besomaño
Barrantes
MEIS
San Martiño de Meis
Illa de A Toxa
MANOLO PAZ
Castrelo
Padrenda
Covas
A Armenteira
POIO
Xil
Dena
MEAÑO
Vilalonga
Gondar
Simes
Lores
Nantes
Dorrón
Adina
Arra
SANXENXO
Portonovo
Marín
PONTEVEDRA
Ría de Pontevedra
DIRECCIÓN SANTIAGO DE COMPOSTELA Y CORUÑA
DIRECCIÓN VIGO, PORTUGAL Y ENLACE CON A-52
Caldas de Reis
N-550
E1/AP-9
N-640
E1/AP-9 SALIDA 119
AG-4.1
VG-4.3
VG-4.2
VG-4.1
CF-182
PO-303
PO-304
PO-308
PO-504
PO-550
PO-549
PO-307
PO-301
PO-531
PO-305
PO-9401
PO-9402
PO-9403
PO-9404
PO-9405
PO-9406
PO-9482
PO-9483
PO-9484
PO-9485
PO-9486
PO-9487
PO-9488
PO-9489
PO-9490
PO-9491
PO-9492
PO-9493
PO-9494
PO-9495
PO-9496
PO-9497
PO-9498
PO-9499
PO-9500
PO-9501
PO-9502
PO-9503
PO-9504
PO-9505
PO-9506
PO-9507
PO-9508
PO-9509
PO-9210
PO-9211
PO-9212
PO-9213
PO-9214
PO-9281
PO-9282
PO-9283
PO-9285
PO-9286
PO-9287
PO-9288
PO-9289
PO-9290
PO-9291
PO-9292
PO-9293
PO-9294
PO-9295
PO-9296
PO-9297
PO-9298
PO-9299
PO-9300
PO-9301
PO-9302
PO-9303
PO-9304
PO-9305
PO-9306
PO-9307
PO-9308
PO-9309
PO-9310
PO-9311
PO-9312
PO-9313
PO-9314
PO-9315
PO-9316
PO-9317
PO-9318
PO-9319
PO-9320
PO-9321
PO-9322
PO-9323
PO-9324
PO-9325
PO-9326
PO-9327
PO-9328
PO-9329
PO-9330
PO-9331
PO-9332
PO-9333
PO-9334
PO-9335
PO-9336
PO-9337
PO-9338
PO-9339
PO-9340
PO-9341
PO-9342
PO-9343
PO-9344
PO-9345
PO-9346
PO-9347
PO-9348
PO-9349
PO-9350
PO-9351
PO-9352
PO-9353
PO-9354
PO-9355
PO-9356
PO-9357
PO-9358
PO-9359
PO-9360
PO-9361
PO-9362
PO-9363
PO-9364
PO-9365
PO-9366
PO-9367
PO-9368
PO-9369
PO-9370
PO-9371
PO-9372
PO-9373
PO-9374
PO-9375
PO-9376
PO-9377
PO-9378
PO-9379
PO-9380
PO-9381
PO-9382
PO-9383
PO-9384
PO-9385
PO-9386
PO-9387
PO-9388
PO-9389
PO-9390
PO-9391
PO-9392
PO-9393
PO-9394
PO-9395
PO-9396
PO-9397
PO-9398
PO-9399
PO-9400
PO-9401
PO-9402
PO-9403
PO-9404
PO-9405
PO-9406
PO-9407
PO-9408
PO-9409
PO-9410
PO-9411
PO-9412
PO-9413
PO-9414
PO-9415
PO-9416
PO-9417
PO-9418
PO-9419
PO-9420
PO-9421
PO-9422
PO-9423
PO-9424
PO-9425
PO-9426
PO-9427
PO-9428
PO-9429
PO-9430
PO-9431
PO-9432
PO-9433
PO-9434
PO-9435
PO-9436
PO-9437
PO-9438
PO-9439
PO-9440
PO-9441
PO-9442
PO-9443
PO-9444
PO-9445
PO-9446
PO-9447
PO-9448
PO-9449
PO-9450
PO-9451
PO-9452
PO-9453
PO-9454
PO-9455
PO-9456
PO-9457
PO-9458
PO-9459
PO-9460
PO-9461
PO-9462
PO-9463
PO-9464
PO-9465
PO-9466
PO-9467
PO-9468
PO-9469
PO-9470
PO-9471
PO-9472
PO-9473
PO-9474
PO-9475
PO-9476
PO-9477
PO-9478
PO-9479
PO-9480
PO-9481
PO-9482
PO-9483
PO-9484
PO-9485
PO-9486
PO-9487
PO-9488
PO-9489
PO-9490
PO-9491
PO-9492
PO-9493
PO-9494
PO-9495
PO-9496
PO-9497
PO-9498
PO-9499
PO-9500
PO-9501
PO-9502
PO-9503
PO-9504
PO-9505
PO-9506
PO-9507
PO-9508
PO-9509
PO-9510
PO-9511
PO-9512
PO-9513
PO-9514
PO-9515
PO-9516
PO-9517
PO-9518
PO-9519
PO-9520
PO-9521
PO-9522
PO-9523
PO-9524
PO-9525
PO-9526
PO-9527
PO-9528
PO-9529
PO-9530
PO-9531
PO-9532
PO-9533
PO-9534
PO-9535
PO-9536
PO-9537
PO-9538
PO-9539
PO-9540
PO-9541
PO-9542
PO-9543
PO-9544
PO-9545
PO-9546
PO-9547
PO-9548
PO-9549
PO-9550
PO-9551
PO-9552
PO-9553
PO-9554
PO-9555
PO-9556
PO-9557
PO-9558
PO-9559
PO-9560
PO-9561
PO-9562
PO-9563
PO-9564
PO-9565
PO-9566
PO-9567
PO-9568
PO-9569
PO-9570
PO-9571
PO-9572
PO-9573
PO-9574
PO-9575
PO-9576
PO-9577
PO-9578
PO-9579
PO-9580
PO-9581
PO-9582
PO-9583
PO-9584
PO-9585
PO-9586
PO-9587
PO-9588
PO-9589
PO-9590
PO-9591
PO-9592
PO-9593
PO-9594
PO-9595
PO-9596
PO-9597
PO-9598
PO-9599
PO-9600
PO-9601
PO-9602
PO-9603
PO-9604
PO-9605
PO-9606
PO-9607
PO-9608
PO-9609
PO-9610
PO-9611
PO-9612
PO-9613
PO-9614
PO-9615
PO-9616
PO-9617
PO-9618
PO-9619
PO-9620
PO-9621
PO-9622
PO-9623
PO-9624
PO-9625
PO-9626
PO-9627
PO-9628
PO-9629
PO-9630
PO-9631
PO-9632
PO-9633
PO-9634
PO-9635
PO-9636
PO-9637
PO-9638
PO-9639
PO-9640
PO-9641
PO-9642
PO-9643
PO-9644
PO-9645
PO-9646
PO-9647
PO-9648
PO-9649
PO-9650
PO-9651
PO-9652
PO-9653
PO-9654
PO-9655
PO-9656
PO-9657
PO-9658
PO-9659
PO-9660
PO-9661
PO-9662
PO-9663
PO-9664
PO-9665
PO-9666
PO-9667
PO-9668
PO-9669
PO-9670
PO-9671
PO-9672
PO-9673
PO-9674
PO-9675
PO-9676
PO-9677
PO-9678
PO-9679
PO-9680
PO-9681
PO-9682
PO-9683
PO-9684
PO-9685
PO-9686
PO-9687
PO-9688
PO-9689
PO-9690
PO-9691
PO-9692
PO-9693
PO-9694
PO-9695
PO-9696
PO-9697
PO-9698
PO-9699
PO-9700
PO-9701
PO-9702
PO-9703
PO-9704
PO-9705
PO-9706
PO-9707
PO-9708
PO-9709
PO-9710
PO-9711
PO-9712
PO-9713
PO-9714
PO-9715
PO-9716
PO-9717
PO-9718
PO-9719
PO-9720
PO-9721
PO-9722
PO-9723
PO-9724
PO-9725
PO-9726
PO-9727
PO-9728
PO-9729
PO-9730
PO-9731
PO-9732
PO-9733
PO-9734
PO-9735
PO-9736
PO-9737
PO-9738
PO-9739
PO-9740
PO-9741
PO-9742
PO-9743
PO-9744
PO-9745
PO-9746
PO-9747
PO-9748
PO-9749
PO-9750
PO-9751
PO-9752
PO-9753
PO-9754
PO-9755
PO-9756
PO-9757
PO-9758
PO-9759
PO-9760
PO-9761
PO-9762
PO-9763
PO-9764
PO-9765
PO-9766
PO-9767
PO-9768
PO-9769
PO-9770
PO-9771
PO-9772
PO-9773
PO-9774
PO-9775
PO-9776
PO-9777
PO-9778
PO-9779
PO-9780
PO-9781
PO-9782
PO-9783
PO-9784
PO-9785
PO-9786
PO-9787
PO-9788
PO-9789
PO-9790
PO-9791
PO-9792
PO-9793
PO-9794
PO-9795
PO-9796
PO-9797
PO-9798
PO-9799
PO-9800
PO-9801
PO-9802
PO-9803
PO-9804
PO-9805
PO-9806
PO-9807
PO-9808
PO-9809
PO-9810
PO-9811
PO-9812
PO-9813
PO-9814
PO-9815
PO-9816
PO-9817
PO-9818
PO-9819
PO-9820
PO-9821
PO-9822
PO-9823
PO-9824
PO-9825
PO-9826
PO-9827
PO-9828
PO-9829
PO-9830
PO-9831
PO-9832
PO-9833
PO-9834
PO-9835
PO-9836
PO-9837
PO-9838
PO-9839
PO-9840
PO-9841
PO-9842
PO-9843
PO-9844
PO-9845
PO-9846
PO-9847
PO-9848
PO-9849
PO-9850
PO-9851
PO-9852
PO-9853
PO-9854
PO-9855
PO-9856
PO-9857
PO-9858
PO-9859
PO-9860
PO-9861
PO-9862
PO-9863
PO-9864
PO-9865
PO-9866
PO-9867
PO-9868
PO-9869
PO-9870
PO-9871
PO-9872
PO-9873
PO-9874
PO-9875
PO-9876
PO-9877
PO-9878
PO-9879
PO-9880
PO-9881
PO-9882
PO-9883
PO-9884
PO-9885
PO-9886
PO-9887
PO-9888
PO-9889
PO-9890
PO-9891
PO-9892
PO-9893
PO-9894
PO-9895
PO-9896
PO-9897
PO-9898
PO-9899
PO-9900
PO-9901
PO-9902
PO-9903
PO-9904
PO-9905
PO-9906
PO-9907
PO-9908
PO-9909
PO-9910
PO-9911
PO-9912
PO-9913
PO-9914
PO-9915
PO-9916
PO-9917
PO-9918
PO-9919
PO-9920
PO-9921
PO-9922
PO-9923
PO-9924
PO-9925
PO-9926
PO-9927
PO-9928
PO-9929
PO-9930
PO-9931
PO-9932
PO-9933
PO-9934
PO-9935
PO-9936
PO-9937
PO-9938
PO-9939
PO-9940
PO-9941
PO-9942
PO-9943
PO-9944
PO-9945
PO-9946
PO-9947
PO-9948
PO-9949
PO-9950
PO-9951
PO-9952
PO-9953
PO-9954
PO-9955
PO-9956
PO-9957
PO-9958
PO-9959
PO-9960
PO-9961
PO-9962
PO-9963
PO-9964
PO-9965
PO-9966
PO-9967
PO-9968
PO-9969
PO-9970
PO-9971
PO-9972
PO-9973
PO-9974
PO-9975
PO-9976
PO-9977
PO-9978
PO-9979
PO-9980
PO-9981
PO-9982
PO-9983
PO-9984
PO-9985
PO-9986
PO-9987
PO-9988
PO-9989
PO-9990
PO-9991
PO-9992
PO-9993
PO-9994
PO-9995
PO-9996
PO-9997
PO-9998
PO-9999
PO-10000

Notities

Route van Vader Sarmiento.

Scan deze QR code voor alle informatie over deze route

www.osalnes.com
info@osalnes.com

XUNTA DE GALICIA

galicia

SALNÉS MANCOMUNIDADE

feps Fundación Camino Portugués de Santiago